
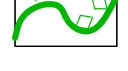







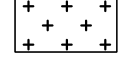

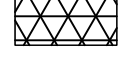
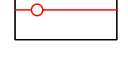








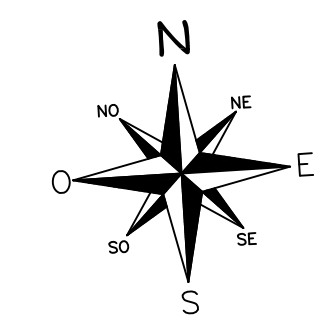
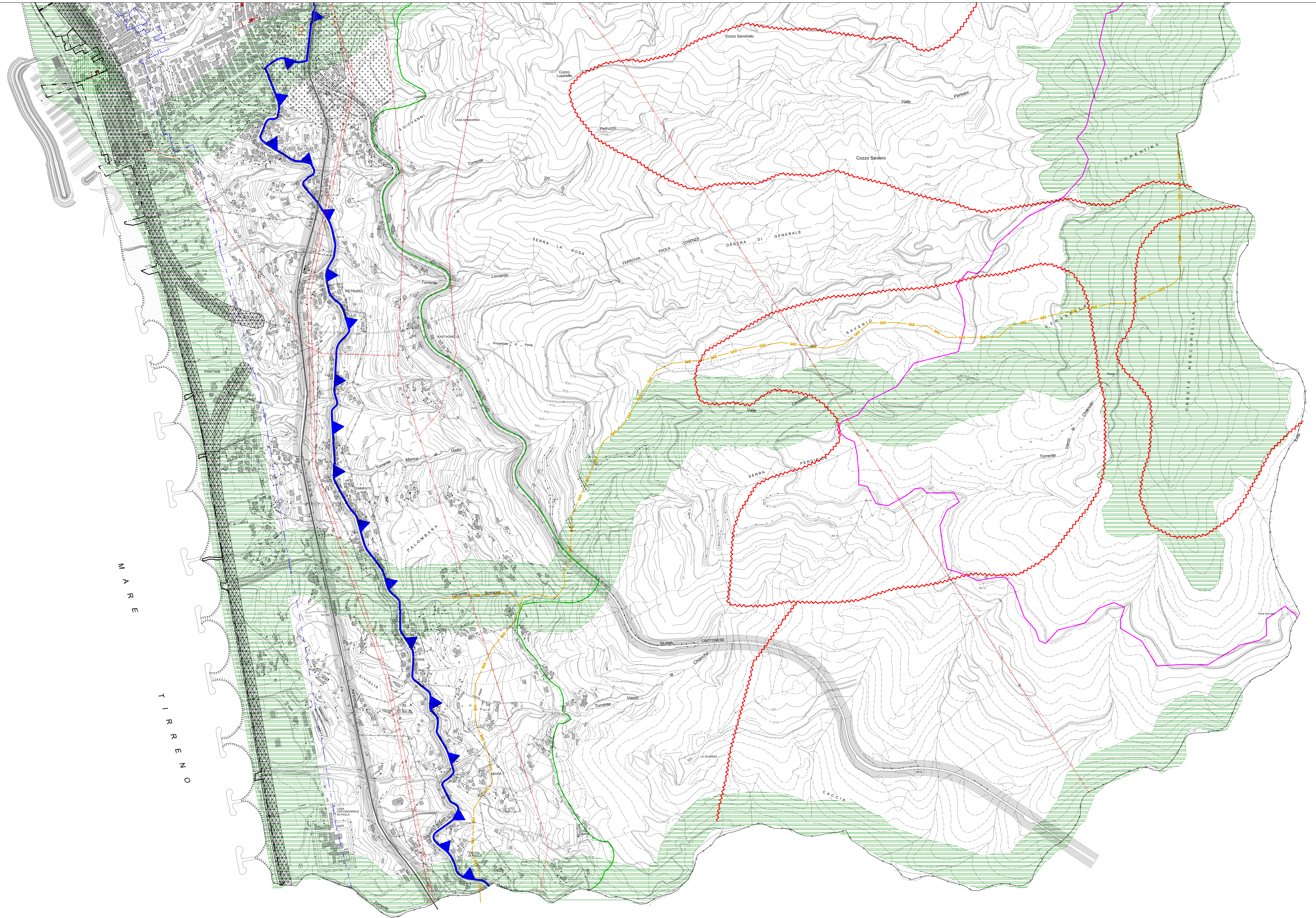
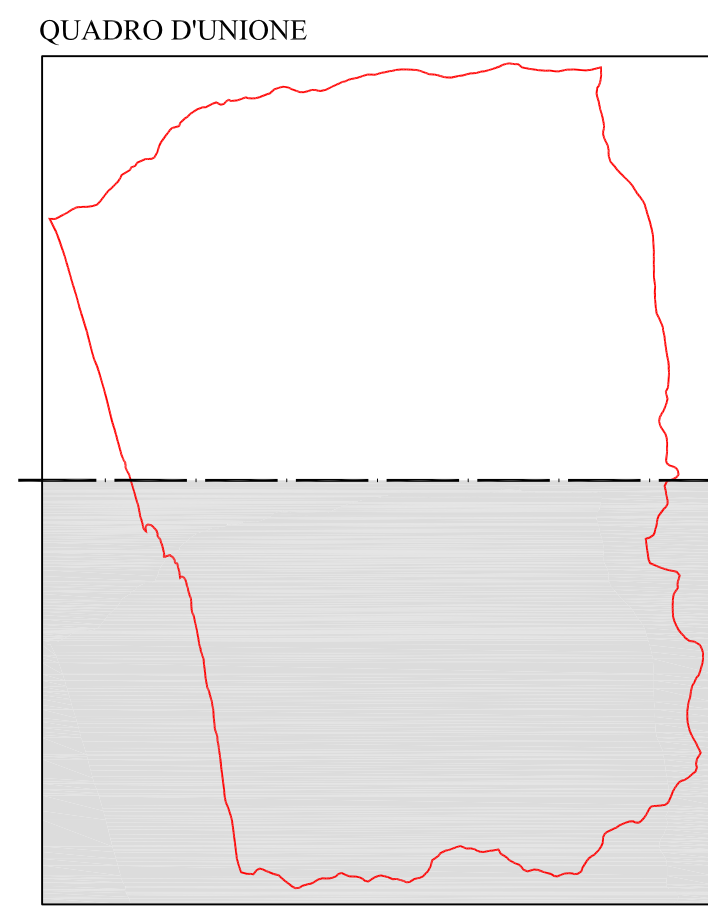
# Legenda

## TUTELE STORICO-CULTURALI E AMBIENTALI

-  Vincolo idrogeologico (RD 30.12.1923 e s.m.i.)
-  Vincolo paesaggistico (L.1497/39 e DM 26 marzo 1970)
-  Componenti territoriali areali assoggettate a misura minima di salvaguardia (LR 23/90)
-  Componenti territoriali puntuali assoggettate a misura minima di salvaguardia (LR 23/90)
-  Vincolo paesistico (DM 21.09.1984)
-  SIN IT9300191 Bosco Luta
-  Area di interesse archeologico
-  Beni storico-artistico-architettonici
  - a - Chiesa di S. Maria di Sotterra
  - b - Santuario di S. Francesco
  - c - Monastero agostiniano
  - d - Chiesa di S. Giacomo
  - e - Fontana delle Sette cannelle
  - f - Palazzo Municipale
  - g - Chiesa della SS. Annunziata (Duomo)
  - h - Chiesa della Madonna di Montevergine
  - i - Porta di S. Francesco
-  Vincolo Monumentale (L.1089/39)
  - 1 - Torre costiera
  - 2 - Castello

## VINCOLI DI RISPETTO

-  Rispetto cimiteriale
-  Rispetto strade a scorrimento veloce
-  Rispetto ferroviario
-  Elettrodotti
-  Metanodotti
-  Limite demanio marittimo
-  Rispetto 300 mt demanio marittimo
-  Nuovo tracciato SS18
-  Limite centro urbano
-  Confini territorio comunale



## COMUNE DI PAOLA

STATO DI PROGETTO

Tutele storico-culturali e ambientali SUD

P.2.3.2



Progettista:  
Ing. Fabio Iaccino R.C.P. Ufficio Tecnico Comunale

Gruppo di lavoro:  
Elaborato adottato con deliberazione di Consiglio deliberata dal C.C. n° 10 del 02/03/2018.

Consulenti:  
Dott. Giovanni Pini  
Dott. Aldo Motta

Ufficio di Piano  
Il Responsabile - Ing. Fabio Iaccino

Consulenza tecnico-scientifica  
Dipartimento di Ingegneria Civile

Scala 1:5.000